














Trait de côte et aménagement du littoral depuis 1774

-  cordon de galet
-  falaise de limon
-  falaise rocheuse
-  enrochement
-  ouvrage longitudinal (digue, mur)
-  aménagement existant
-  aménagement envisagé
-  réserve naturelle
-  zone de protection renforcée
-  prés-salés
-  zone dunaire
-  niveau zéro marin
-  bouchot



48°30'0"N

48°30'0"N

2°40'0"O

2°40'0"O

PLERIN

PLENEUF-VAL-ANDRE

PLANGUENOUAL

MORIEUX

SAINT-BRIEUC

LANGUEUX

fin du XIXe siècle

TREGUEUX

YFFINIAC

2010-2012 ?

2000

1985

1966-1994

1833