

# Carte des habitats d'intérêt communautaire - secteur de la pointe du Roselier (Plérin) -

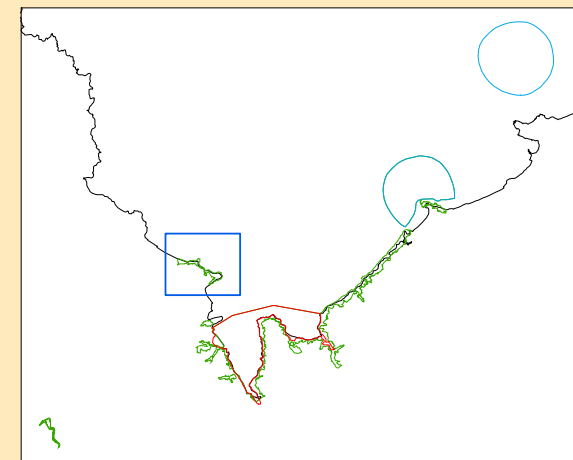
## habitats d'intérêt communautaire

- 1130- estuaire- slikke
- 1140- estran sableux exondés
- 1150\*- lagunes cotière
- 1170 - estran rocheux
- 1210 - veg. annuelle des lasses de mer
- 1220 - veg. vivace des rivages de galets
- 1230- falaises atlantiques
- 1310- veg. pionnière à Salicorne
- 1320- prés-salés à spartine
- 1330- prés-salés atlantique
- 1420- fourrés halophiles
- 2110- dunes embryonnaires
- 2120- dunes blanches
- 2130\*- dunes fixés grises
- 2180- dunes boisées
- 2190-dépressions intradunales
- 3130\*- eaux stagnantes à Littorelletea
- 3150- mares eutrophes
- 4030-landes sèches à bryère cendrée
- 4030x1230- formations mixtes
- 9180\*- forêts de pentes
- autres habitats naturels
- Natura 2000

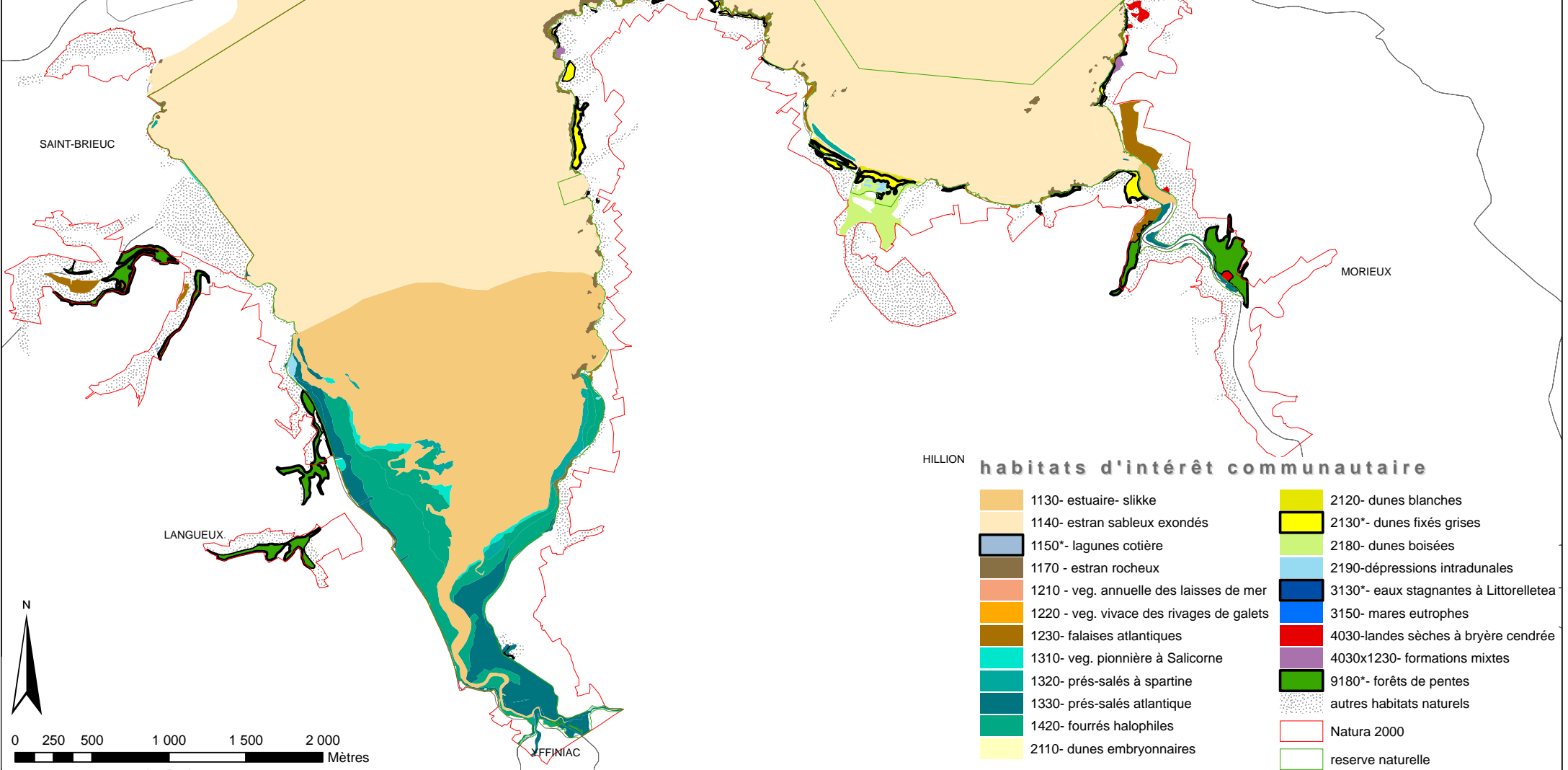
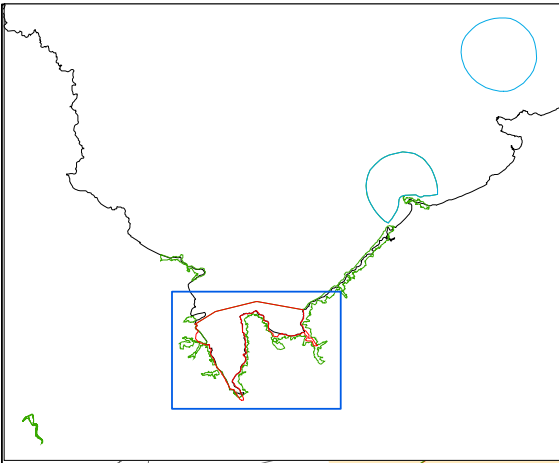


0 100 200 400 600 800

Mètres \* habitats d'intérêt communautaire prioritaire



# Carte des habitats d'intérêt communautaire - secteur de la réserve naturelle -



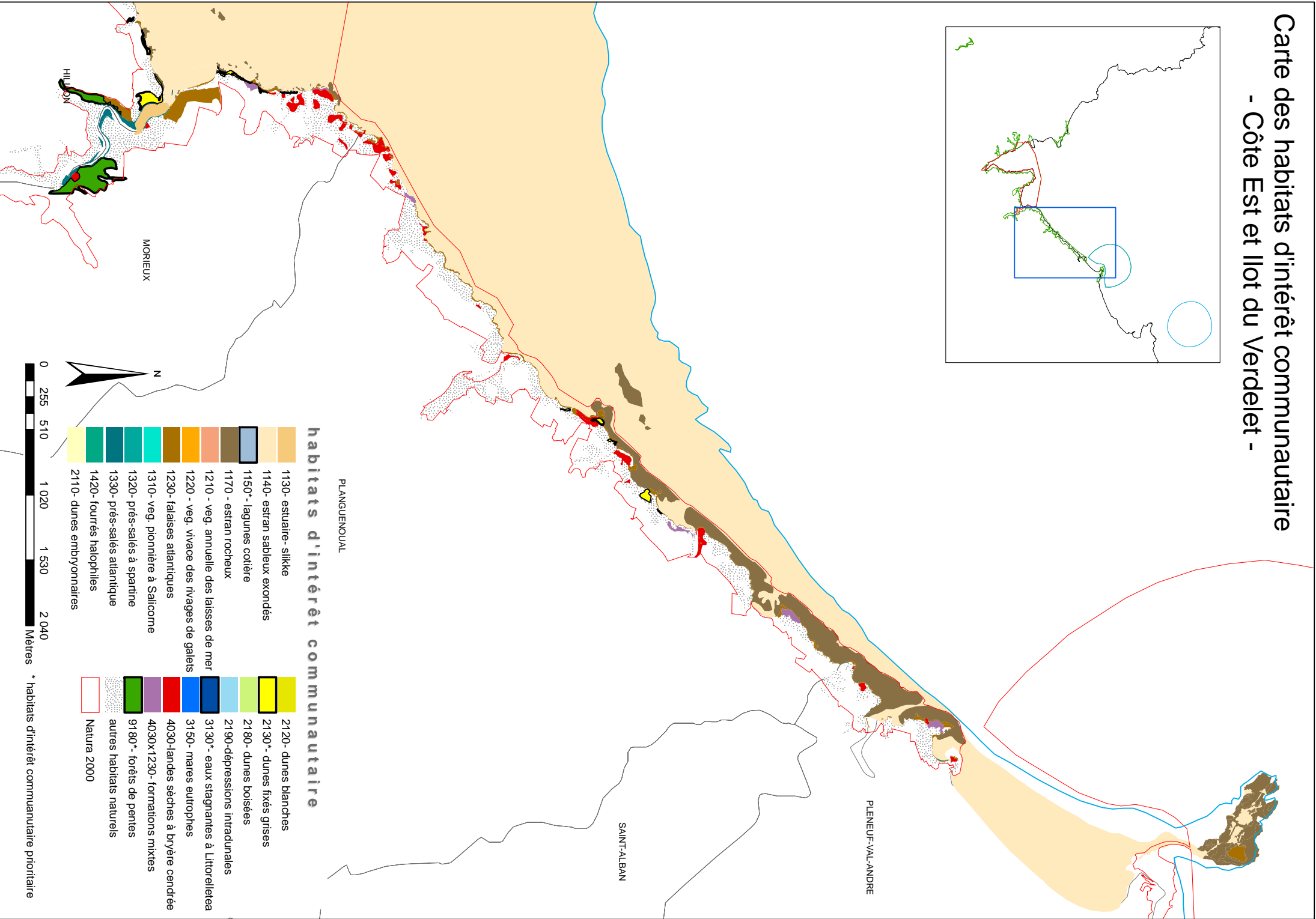
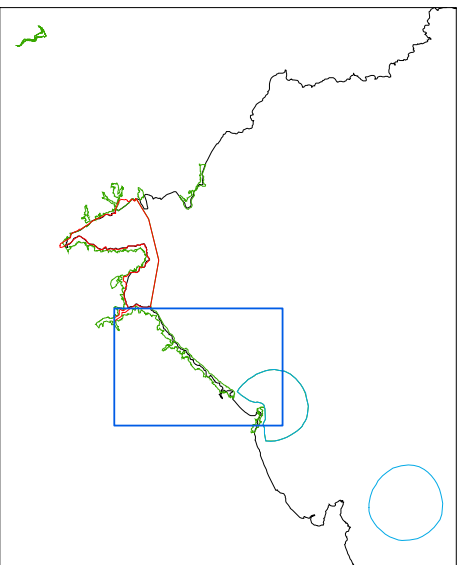
**HILLION habitats d'intérêt communautaire**

1130- estuaire- slikke	2120- dunes blanches
1140- estran sableux exondés	2130*- dunes fixés grises
1150*- lagunes cotière	2180- dunes boisées
1170 - estran rocheux	2190-dépansions intradunales
1210 - veg. annuelle des laisses de mer	3130*- eaux stagnantes à Littorelletea
1220 - veg. vivace des rivages de galets	3150- mares eutrophes
1230- falaises atlantiques	4030-landes sèches à bryère cendrée
1310- veg. pionnière à Salicornie	4030x1230- formations mixtes
1320- prés-salés à spartine	9180*- forêts de pentes
1330- prés-salés atlantique	autres habitats naturels
1420- fourrés halophiles	Natura 2000
2110- dunes embryonnaires	réserve naturelle


























0 250 500 1 000 1 500 2 000 Mètres

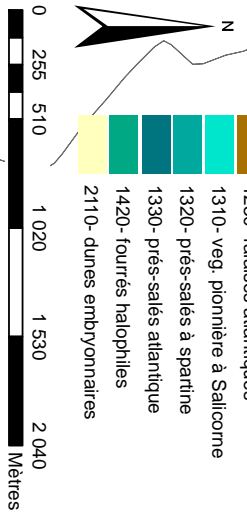
# Carte des habitats d'intérêt communautaire - Côte Est et Ilot du Verdelet -



## habitats d'intérêt communautaire

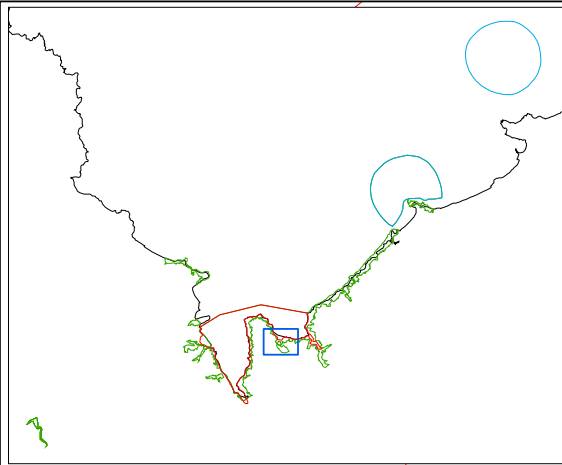
PLANGUENOUAL

- |   |  |   |   |
|---|--|---|---|
|  | 1130- estuaire- slikke                   |  | 2120- dunes blanches                    |
|  | 1140- estran sableux exondés             |  | 2130* - dunes fixés grises              |
|  | 1150* - lagunes cotière                  |  | 2180- dunes boisées                     |
|  | 1170 - estran rocheux                    |  | 2190-dépressions intradunales           |
|  | 1210 - veg. annuelle des lasses de mer   |  | 3130* - eaux stagnantes à Littorelletea |
|  | 1220 - veg. vivace des rivages de galets |  | 3150- mares eutrophes                   |
|  | 1230- falaises atlantiques               |  | 4030-landes sèches à bryère cendrée     |
|  | 1310- veg. pionnière à Salicorne         |  | 4030X1230- formations mixtes            |
|  | 1320- prés-salés à spartine              |  | 9180* - forêts de pentes                |
|  | 1330- prés-salés atlantique              |  | autres habitats naturels                |
|    | 1420- fourrés halophiles                 |    | Natura 2000                             |
|    | 2110- dunes embryonnaires                |   |   |



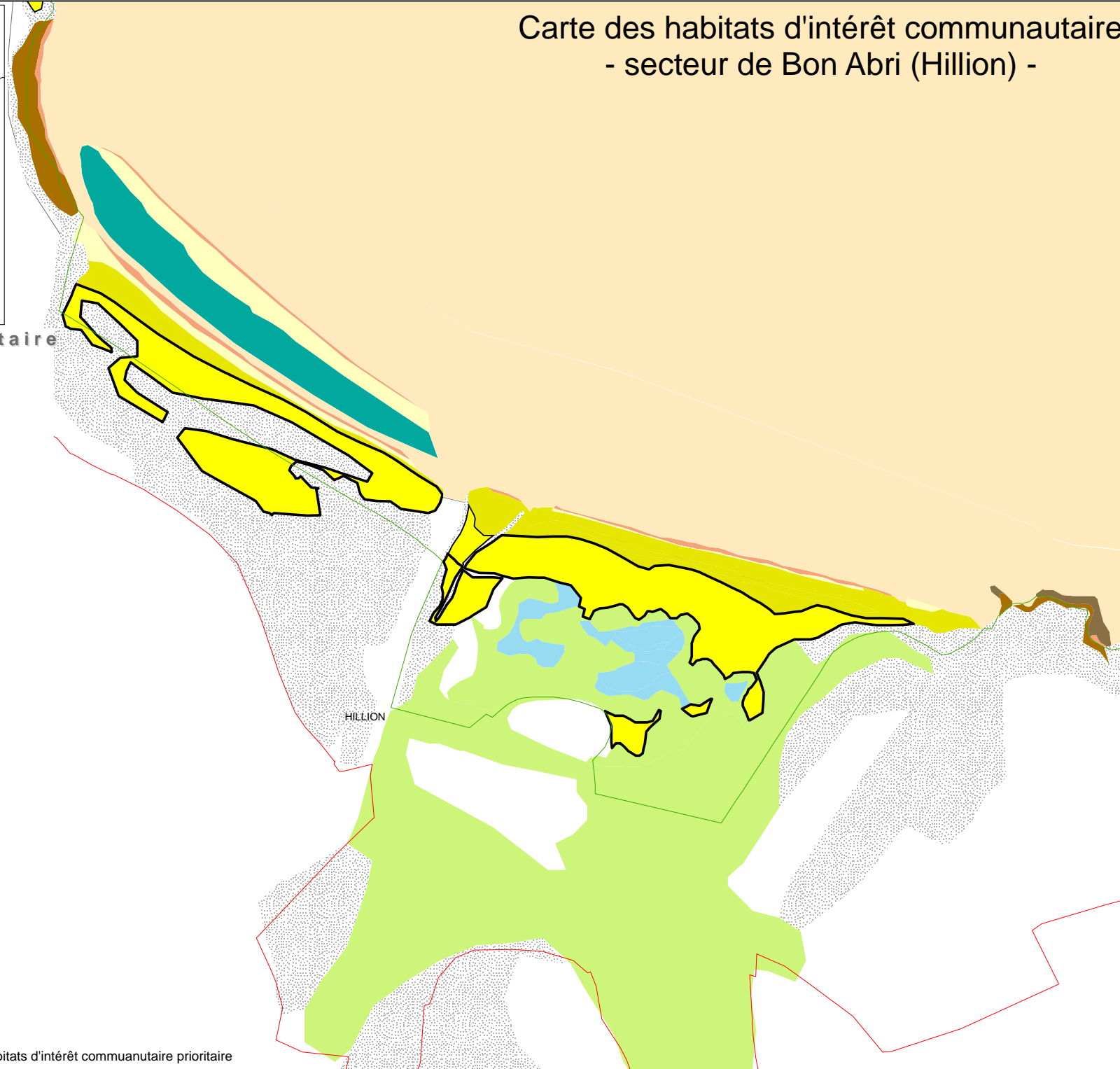
\* habitats d'intérêt communautaire prioritaire

# Carte des habitats d'intérêt communautaire - secteur de Bon Abri (Hillion) -



## habitats d'intérêt communautaire

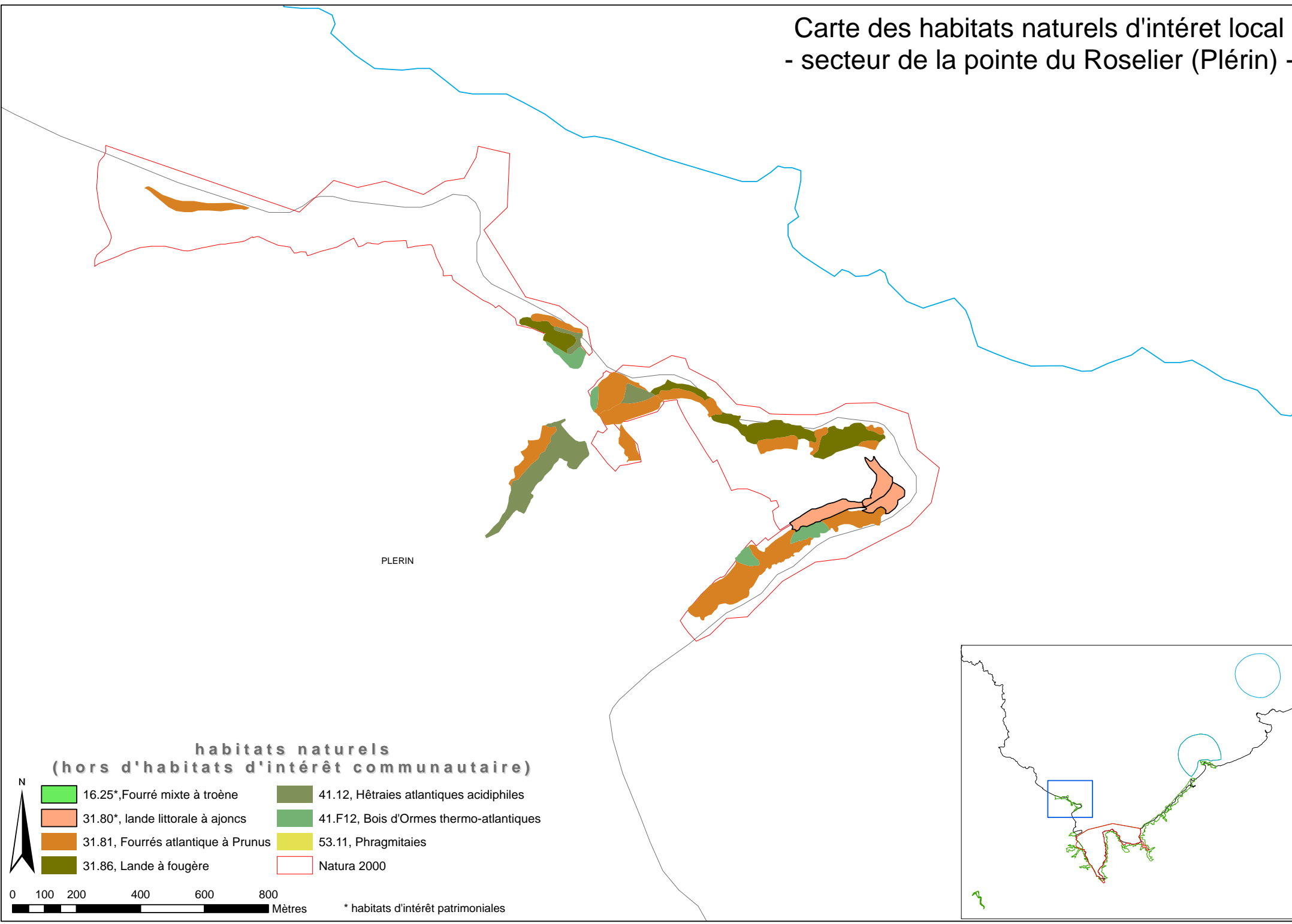
- 1130- estuaire- slikke
- 1140- estran sableux exondés
- 1150\*- lagunes cotière
- 1170 - estran rocheux
- 1210 - veg. annuelle des laisses de mer
- 1220 - veg. vivace des rivages de galets
- 1230- falaises atlantiques
- 1310- veg. pionnière à Salicorne
- 1320- prés-salés à spartine
- 1330- prés-salés atlantique
- 1420- fourrés halophiles
- 2110- dunes embryonnaires
- 2120- dunes blanches
- 2130\*- dunes fixes grises
- 2180- dunes boisées
- 2190-dépressions intradunales
- 3130\*- eaux stagnantes à Littorelletea
- 3150- mares eutrophes
- 4030-landes sèches à bryère cendrée
- 4030x1230- formations mixtes
- 9180\*- forêts de pentes
- autres habitats naturels
- Natura 2000
- reserve naturelle



0 30 60 120 180 240

Mètres \* habitats d'intérêt communautaire prioritaire

# Carte des habitats naturels d'intérêt local - secteur de la pointe du Roselier (Plérin) -

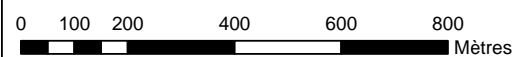


PLERIN

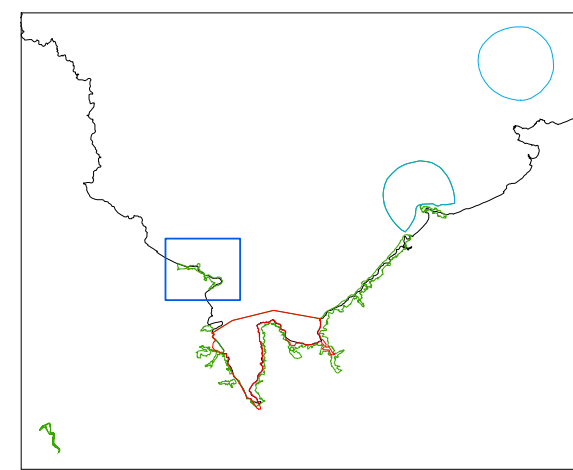
## habitats naturels (hors d'habitats d'intérêt communautaire)



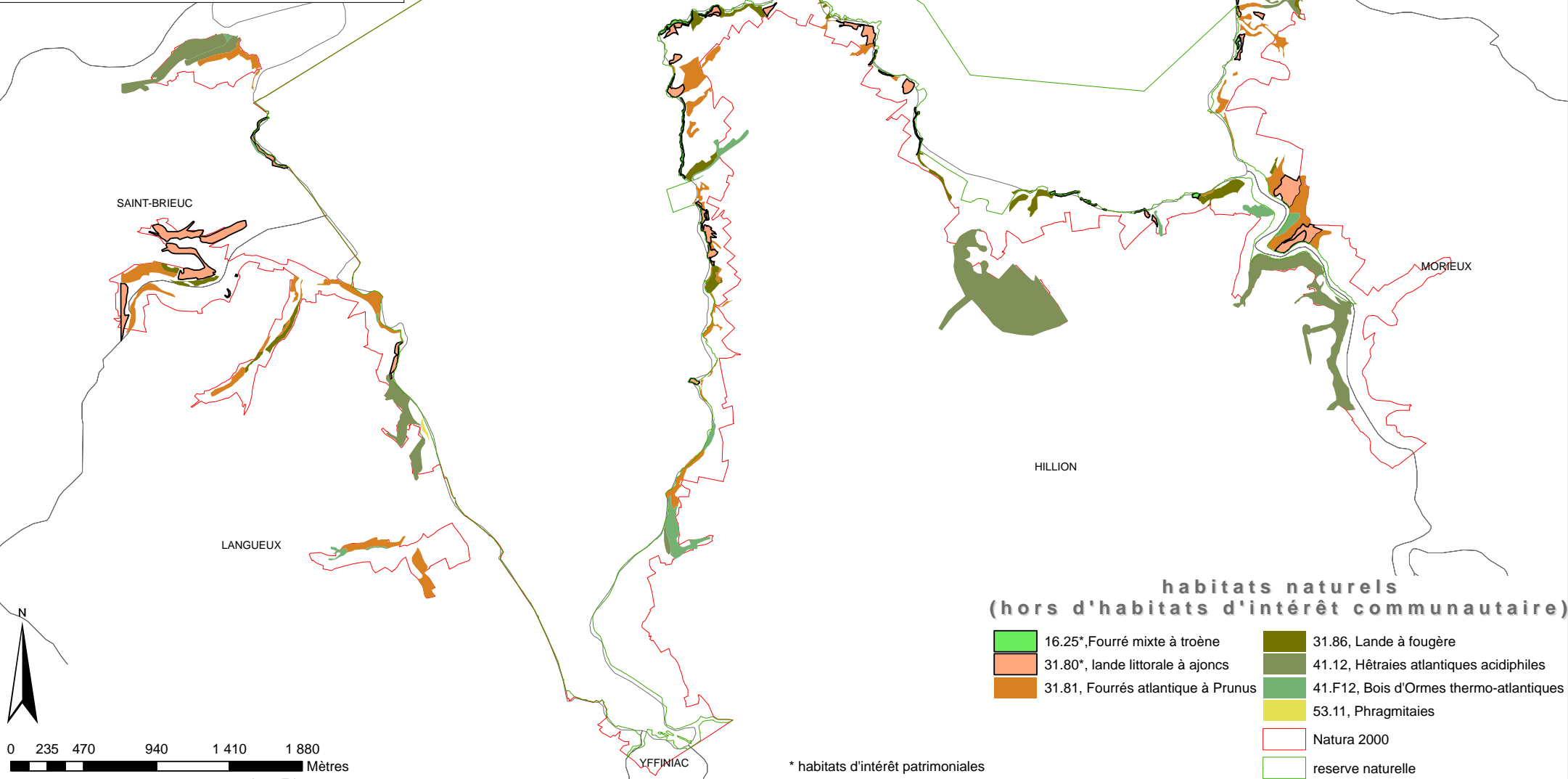
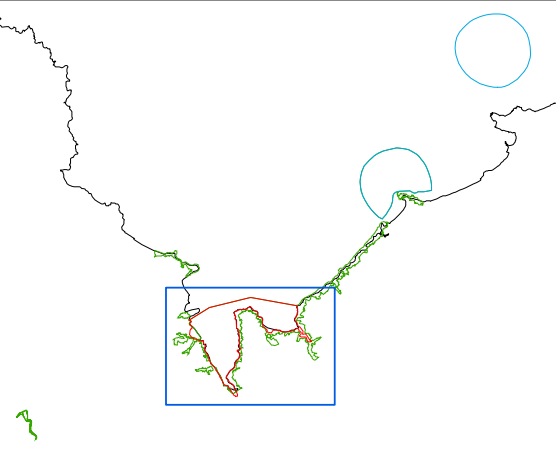
- |   |  |
|---|--|
| <span style="display:inline-block; width:15px; height:15px; background-color:#90EE90; border:1px solid black;"></span> 16.25*, Fourré mixte à troène      | <span style="display:inline-block; width:15px; height:15px; background-color:#6B8E23; border:1px solid black;"></span> 41.12, Hêtraies atlantiques acidiphiles |
| <span style="display:inline-block; width:15px; height:15px; background-color:#FFC080; border:1px solid black;"></span> 31.80*, lande littorale à ajoncs   | <span style="display:inline-block; width:15px; height:15px; background-color:#4CAF50; border:1px solid black;"></span> 41.F12, Bois d'Ormes thermo-atlantiques |
| <span style="display:inline-block; width:15px; height:15px; background-color:#D2691E; border:1px solid black;"></span> 31.81, Fourrés atlantique à Prunus | <span style="display:inline-block; width:15px; height:15px; background-color:#FFFF00; border:1px solid black;"></span> 53.11, Phragmitaies                     |
| <span style="display:inline-block; width:15px; height:15px; background-color:#556B2F; border:1px solid black;"></span> 31.86, Lande à fougère             | <span style="display:inline-block; width:15px; height:15px; border:1px solid red;"></span> Natura 2000   |












\* habitats d'intérêt patrimoniales

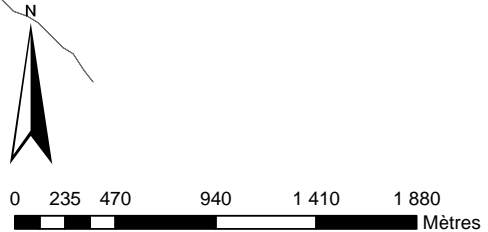


# Carte des habitats naturels d'intérêt local - secteur de la réserve naturelle -



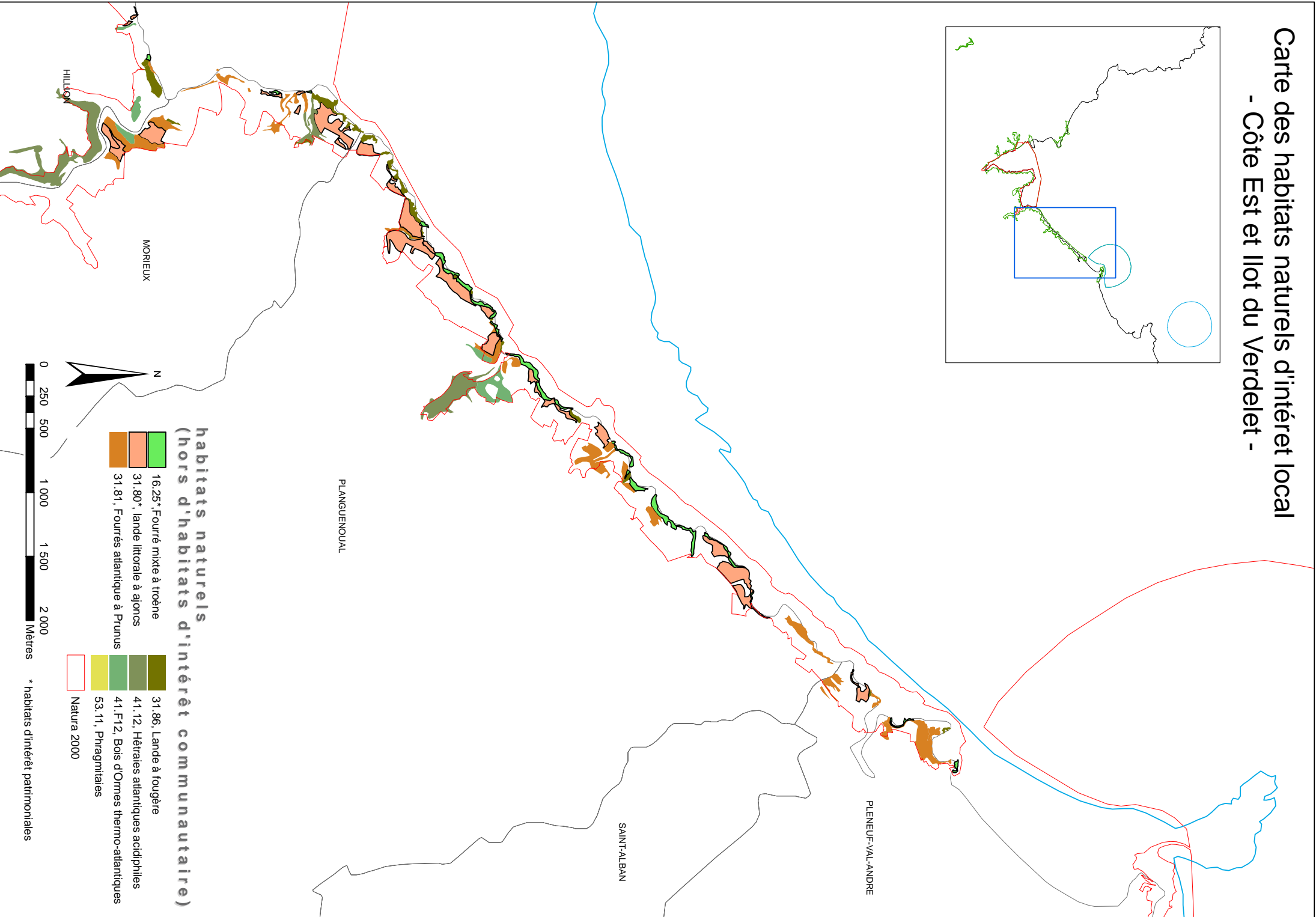
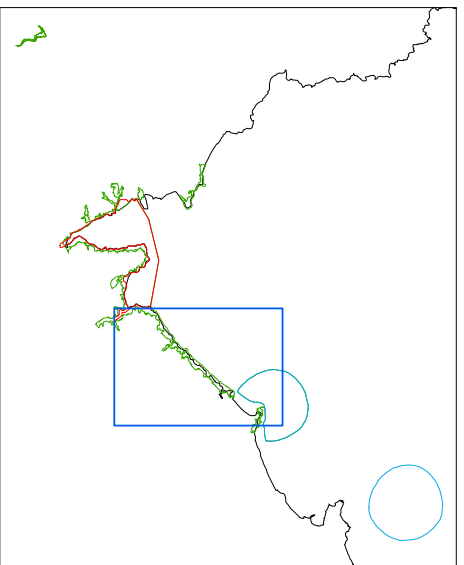
**habitats naturels  
(hors d'habitats d'intérêt communautaire)**

	16.25*, Fourré mixte à troène		31.86, Lande à fougère
	31.80*, lande littorale à ajoncs		41.12, Hêtraies atlantiques acidiphiles
	31.81, Fourrés atlantique à Prunus		41.F12, Bois d'Ormes thermo-atlantiques
			53.11, Phragmitaies
			Natura 2000
			réserve naturelle










\* habitats d'intérêt patrimoniales

# Carte des habitats naturels d'intérêt local - Côte Est et Ilot du Verdelet -



## habitats naturels (hors d'habitats d'intérêt communautaire)

- |   |                                    |   |   |
|---|------------------------------------|---|---|
|  | 16.25*, Fourré mixte à troène      |  | 31.86, Lande à fougère                  |
|  | 31.80*, lande littorale à ajoncs   |  | 41.12, Hétraies atlantiques acidiphiles |
|  | 31.81, Fourrés atlantique à Prunus |  | 41.F12, Bois d'Ormes thermo-atlantiques |
|   |                                    |  | 53.11, Phragmitières                    |



\* habitats d'intérêt patrimoniales